





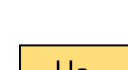













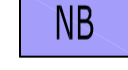






Dominique MOREL
Géomètre Expert Foncier
11 Rue Victor Hugo
49200 BEAUVILLE
tél. 04 74 66 01 35
fax 04 74 66 33 44
mtd@gemorel.fr

ECHELLE 1/3000

P.O.S. arrêté le : 20 décembre 2000
P.O.S. approuvé le : 06 mars 2001
Édité à partir du 23 mai 2001

Pour copie conforme, le
Le Maire,

LEGENDE :

-  Zone centrale dense
-  Zone centrale dense submersible
-  Zone périphérique dense
-  Zone périphérique dense submersible
-  Zone périphérique peu dense
-  Zone périphérique peu dense submersible
-  Zone d'activités
-  Zone d'activités submersible
-  Zone de sports et loisirs
-  Zone de sports et loisirs submersible
-  Zone réservée pour l'urbanisation future
-  Zone réservée pour l'urbanisation future submersible
-  Zone d'urbanisation organisée dense
-  Zone d'urbanisation organisée peu dense
-  Zone naturelle constructible
-  Zone agricole protégée
-  Zone agricole
-  Zone naturelle protégée
-  Zone naturelle protégée submersible
-  Zone naturelle à vocation touristique
-  Espace boisé classé
-  Zone de nuisance sonore
-  Emplacement réservé

